

# 長岡市土砂災害ハザードマップ

対象エリア **半蔵金区**

お問い合わせ先  
長岡市 危機管理防災本部 TEL. 0258-39-2262

**半蔵金は**、西谷川渓谷の緩斜面上に分布しており、あたかもひな壇に並んだ石仏群のように見えるので、昔から「十三仏村」の愛称でよばれてきました。

500年余りの歴史を持つ古村で、中越地震では大規模な被害を受けた半蔵金ですが、村の中心である西谷川西岸部は、小規模な地すべりがあるものの、土砂災害で過去に大規模な被害を受けた記録が見当たりません。昔の人は、地質等の比較的安定している場所に村を築いてきたものと思われます。ただし、中越地震により、表土の不安定な場所(特に西谷川の東側)があると思われるので、大雨時は注意が必要です。

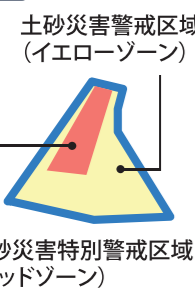
## 土砂災害の特徴と凡例

### ▶土砂災害とは？

土砂災害が発生するおそれのある箇所を、「土石流」、「がけ崩れ(急傾斜地の崩壊)」、「地すべり」に分けられます。

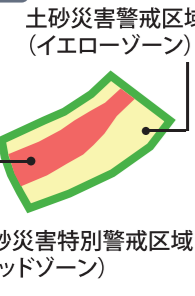
### 土石流

凡例



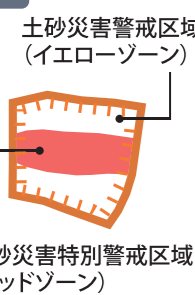
### がけ崩れ(急傾斜地の崩壊)

凡例



### 地すべり

凡例



### ▶警戒区域とは？

地図中の「土砂災害特別警戒区域」と「土砂災害警戒区域」は、『土砂災害防止法』という法律に基づき設定されたものです。

土砂災害警戒区域(イエローゾーン)  
土砂災害のおそれのある区域

土砂災害特別警戒区域(レッドゾーン)  
建築物が損壊し、住民に大きな被害が生じるおそれのある区域

## 避難のための凡例

- 一時避難場所
- 避難路  
がけの下を避難する場合はがけ崩れに注意しましょう
- 土砂のおおよその移動方向  
土砂の流れる向きに対して、直角方向に逃げるようにしましょう
- 避難時の要注意箇所(冠水のおそれのある箇所)

### ⚠ 避難時の注意

水路がふさがると、冠水して道路が通れなくなります。そのため・・・

- ▶**早めの避難を心がける**  
避難準備情報や避難勧告が発令されたら、避難路が通行できるうちに避難をはじめましょう。
- ▶**がけと反対側の2階へ**  
夜間時など避難路の状況確認ができない場合は、無理に一時避難場所へ行かず、自宅の安全な場所(がけと反対側の2階)に避難しましょう。

### ①一時避難場所

#### 半蔵金地区センター

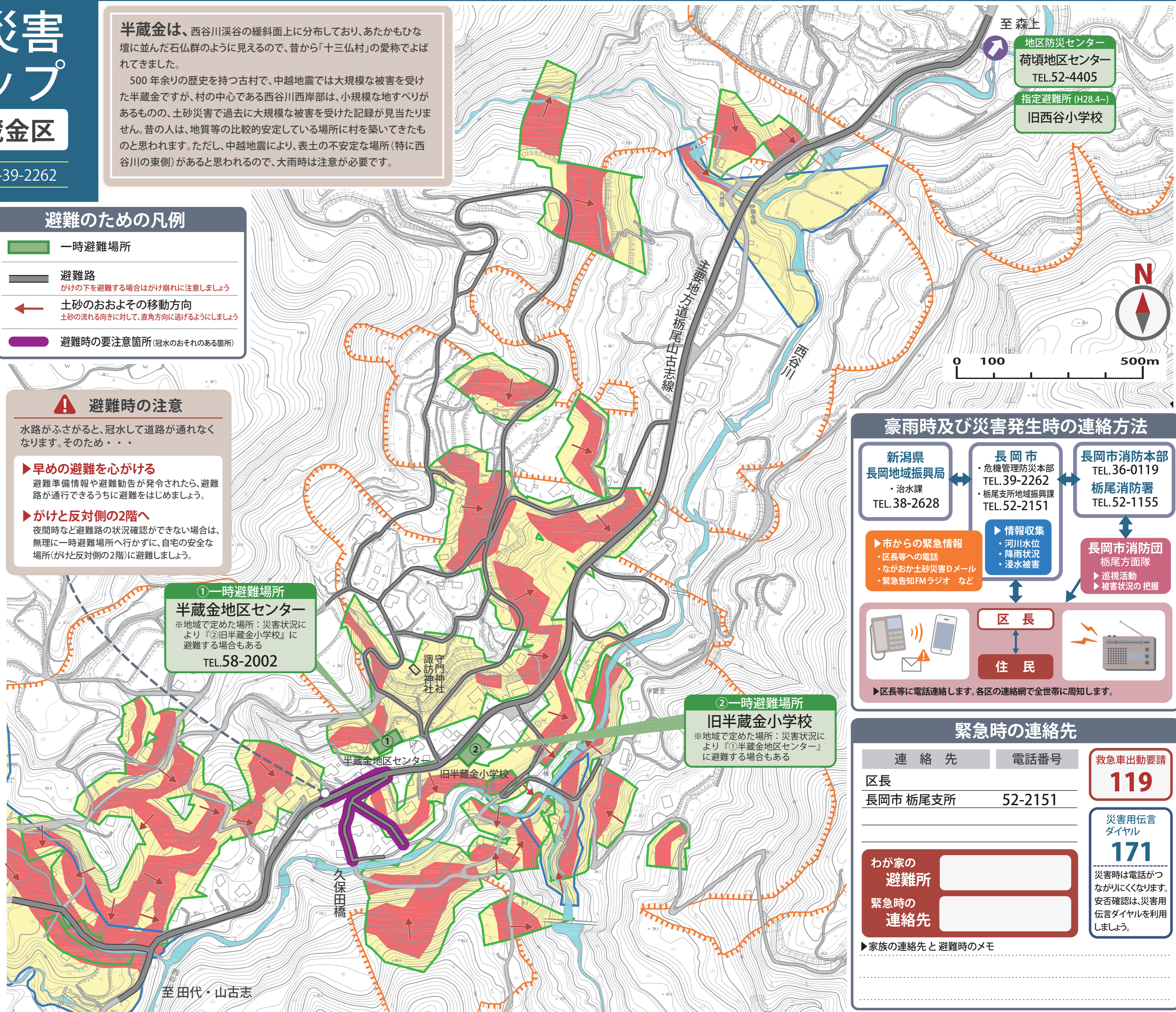
※地域で定めた場所：災害状況により『②旧半蔵金小学校』に避難する場合もある

TEL.58-2002

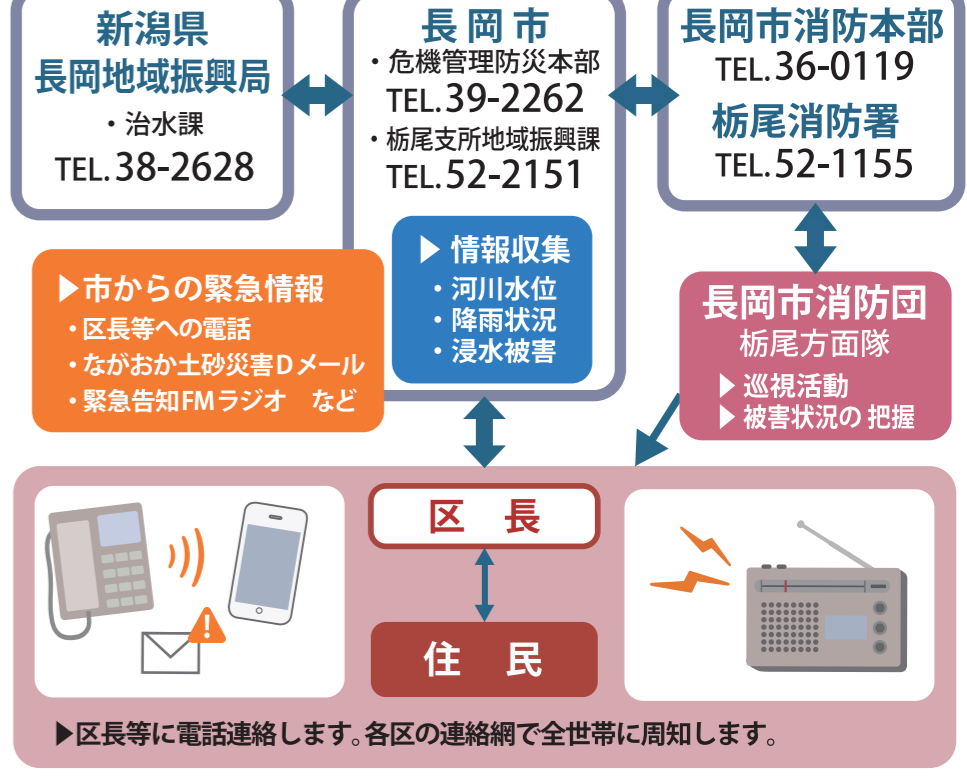
### ②一時避難場所

#### 旧半蔵金小学校

※地域で定めた場所：災害状況により『①半蔵金地区センター』に避難する場合もある



## 豪雨時及び災害発生時の連絡方法



## 緊急時の連絡先

連絡先	電話番号	救急車出動要請
区長		<b>119</b>
長岡市 栃尾支所	52-2151	
わが家の避難所		
緊急時の連絡先		
▶ 家族の連絡先と避難時のメモ		

災害用伝言ダイヤル  
**171**  
災害時は電話が繋がりにくくなります。安否確認は、災害用伝言ダイヤルを利用しましょう。