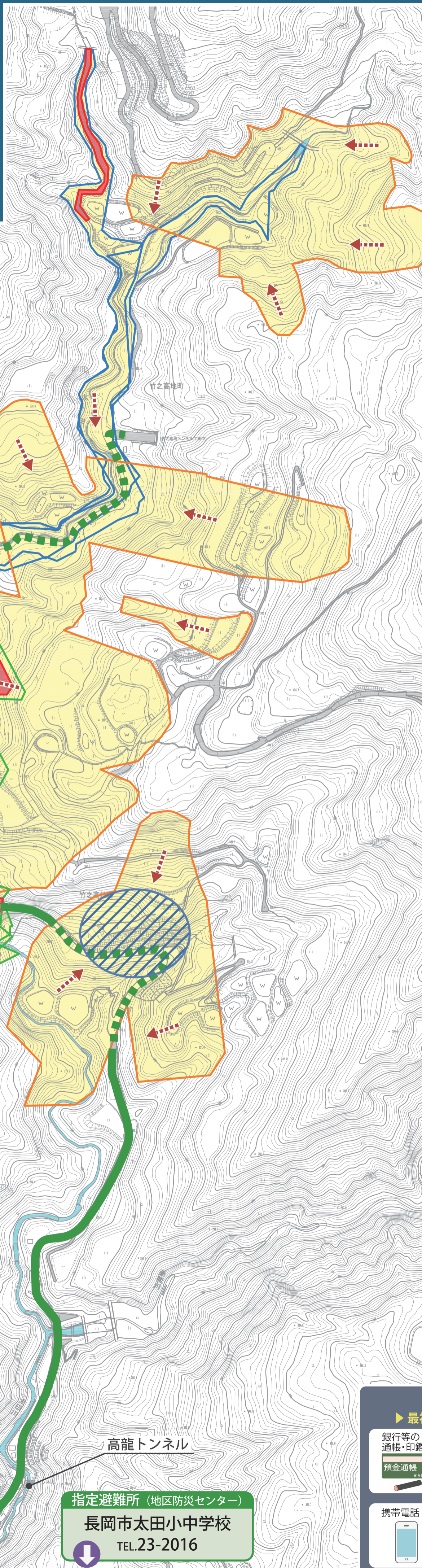


長岡市土砂災害 ハザードマップ

対象
エリア **竹之高地町**

お問い合わせ先
長岡市 危機管理防災本部 TEL. 0258-39-2262



避難のための凡例

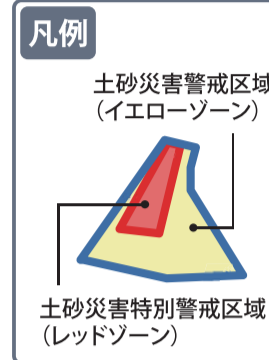
- 指定避難所、一時避難場所
- 避難路
- 避難路 (警戒区域内を通る避難路)
がけの下を避難する場合は、がけ崩れに注意しましょう
- 雪崩危険箇所 (過去に雪崩が発生した箇所)
土砂の流れる向きに対して、直角方向に逃げるようにしましょう
- 土砂のおおよその移動方向
土砂の流れる向きに対して、直角方向に逃げるようにしましょう

土砂災害の特徴と凡例

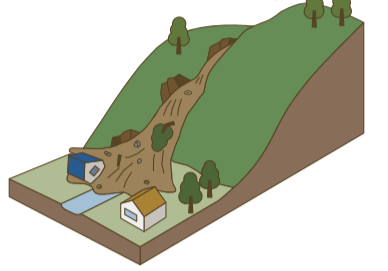
▶土砂災害とは？

土砂災害が発生するおそれのある箇所を、「土石流」、「がけ崩れ(急傾斜地の崩壊)」、「地すべり」に分けられます。

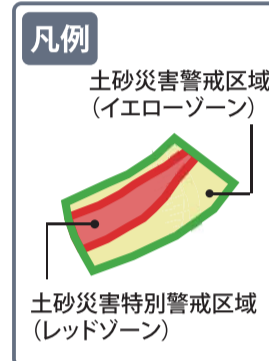
土石流



土石流とは、大雨などにより、石や土砂が水と一緒に、一気に下流へ流れる現象。



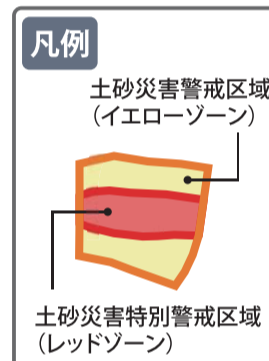
がけ崩れ(急傾斜地の崩壊)



がけ崩れとは、大雨や雪解け水・地震などにより、急激に斜面が崩れ落ちる現象。



地すべり



地すべりとは、雨や雪解け水が地下にしみこみ、斜面がゆっくり下方へ移動する現象。



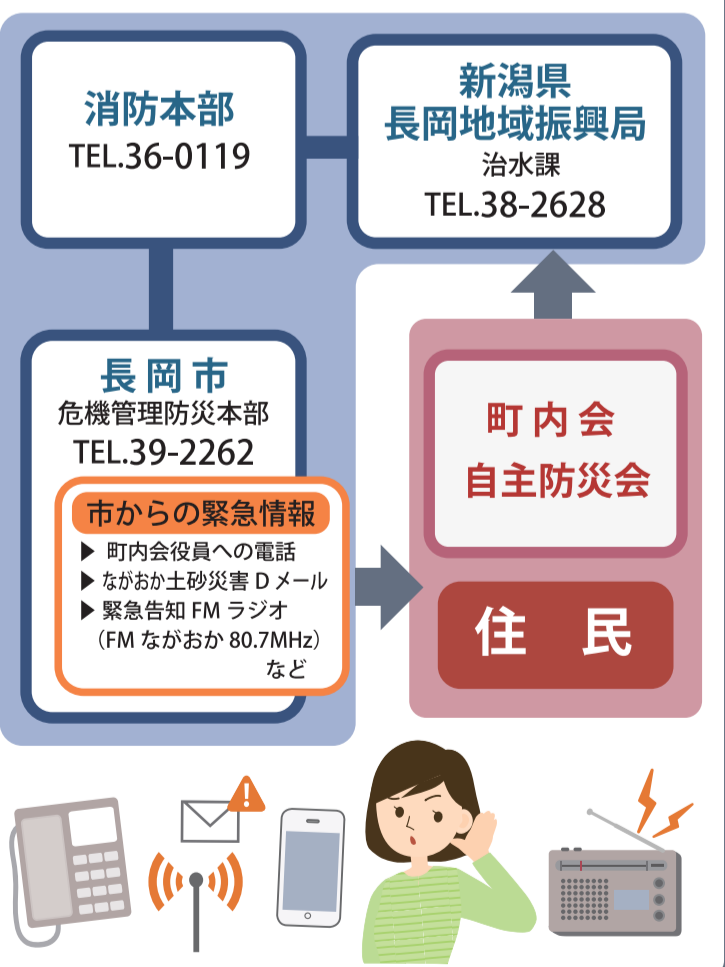
▶警戒区域とは？

地図中の「土砂災害特別警戒区域」と「土砂災害警戒区域」は、『土砂災害防止法』という法律に基づき設定されたものです。

- 土砂災害警戒区域 (イエローゾーン)
- 土砂災害のおそれのある区域
- 土砂災害特別警戒区域 (レッドゾーン)
- 建築物が損壊し、住民に大きな被害が生じるおそれのある区域

※地図中の土砂災害情報は平成27年11月のものです

豪雨時及び災害発生時の連絡方法



土砂災害時の持ち出し品

▶最初に持ち出すものを定期的に点検しましょう

- | | | | |
|---|---|---|--|
| <input checked="" type="checkbox"/> 銀行等の通帳・印鑑 | <input checked="" type="checkbox"/> 健康保険証 身分証明書 | <input checked="" type="checkbox"/> 医薬品 | <input checked="" type="checkbox"/> 懐中電灯 |
| <input checked="" type="checkbox"/> 預金通帳 | <input checked="" type="checkbox"/> 個人カード 保険証 | <input checked="" type="checkbox"/> おすり手帳 | <input checked="" type="checkbox"/> 懐中電灯 |
| <input checked="" type="checkbox"/> 携帯電話 | <input checked="" type="checkbox"/> 飲料水 食料 | <input checked="" type="checkbox"/> 携帯ラジオ | <input checked="" type="checkbox"/> 衣類など |
| | | <input checked="" type="checkbox"/> 衛生用品 | <input checked="" type="checkbox"/> 衛生用品 |

緊急時の連絡先

連絡先	電話番号
町内会長	
竹之高地不動社社務所	23-0054
蓬平町駐在所	23-2004

わが家の避難所

緊急時の連絡先

▶家族の連絡先と避難時のメモ

災害時は電話がつながりにくくなります。安否確認は、災害用伝言ダイヤルを利用しましょう。

災害用伝言ダイヤル **171**

一時避難場所
竹之高地不動社 社務所
※地域で定めた場所
TEL.23-0054

指定避難所 (地区防災センター)
長岡市太田小中学校
TEL.23-2016